Fryslân op de Kaart

Historisch Kaartmateriaal
door de bril van een sneuper & marketeer
Hans Zijlstra

Tresoar, 19 september 2013

SNEUPER

Accent: 'sneuper
Woordsoort: znw. m./v.
Datering: 1911→

- **1.** iem. die er altijd op loert om iets te krijgen. → sneupert.
- **2.** vrouwenjager. → sneupert.
- **3.** snuffelaar, iem. die alles doorzoekt, nieuwsgierig is.
- **4.** persoon, niet-vakgeleerde, die uit liefhebberij een bepaalde wetenschap beoefent, inz. historisch onderzoek doet.

Samenstellingen: natuer-, neisneuper.

Historisch Kaartmateriaal
Door de bril van een sneuper & marketeer

- Introductie
- Trends
- Wat kan een sneuper ermee?
- Wat kun je er als marketeer mee?

Introductie

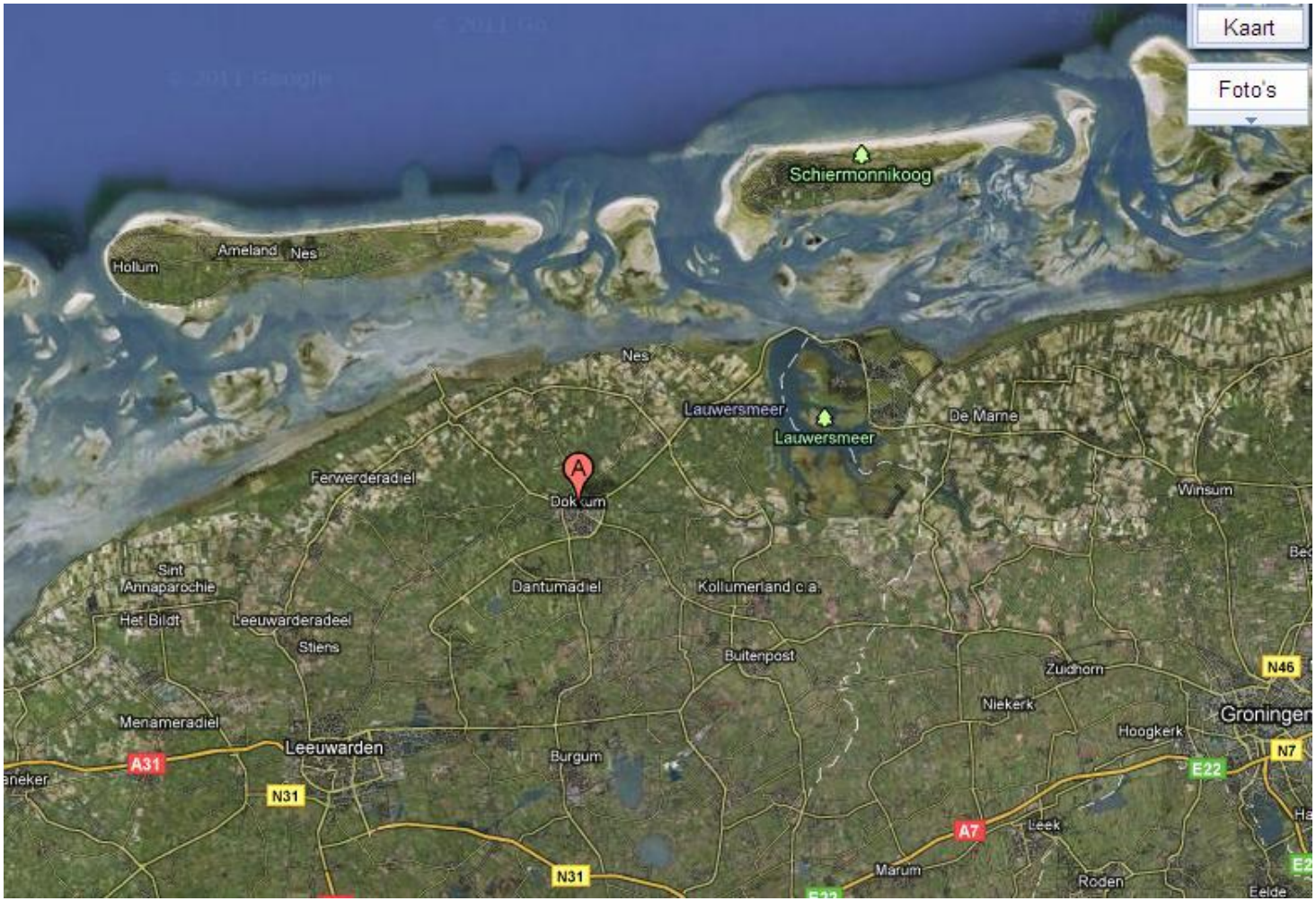

Introductie

- 25 jaar geleden opgericht als Vereniging van Amateur Archiefonderzoekers te Dokkum
- 550 leden en groeiend
- Genealogie & streekhistorie Noordoost Friesland
- Doel: **Delen van kennis en ervaring**. Publicatie kwartaalblad leden, De Sneuper (oplage 600), en sinds 1999 ook gedeeltelijk online.
- 2x jaarlijks ledendag.
- HZ webmaster sinds 2000.

Van kinds af aan

Gek op kaarten

Reizen door de tijd is leuk

Trends

Relevant voor Fryslân op de Kaart

- Digitalisering
- Delen van informatie via online/social media
- Vergrijzing
- Recycling van teksten/ content marketing
- Linken van databases etc: Linked Open Data
- Visualisatie van data
- Interesse in regionale geschiedenis/genealogie
- Crowdsourcing

Door de bril van de sneuper

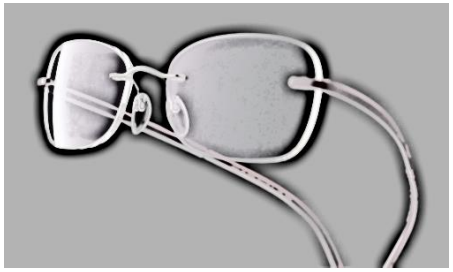

- Eigen dorp/regio waar familie eeuwenlang woonde
- Plaatsen vinden die je uit archieven kent: boerderijen, wegen, eendenkooien, routes
- Kaart in combinatie met kadastergegevens, beroepen etc
- Kaart als onderdeel familie- en dorpsgeschiedenis online

De lokale/regionale dimensie maakt het concreet en zorgt voor binding (engagement)

Barwegen op Schotanus kaart 1718

Ezumaburen

20 juli 1769 koopt Jochem Geert van de familie Joukes voor 188 carolyguldens ‘sekere onse huisinge en hovinge staande en gelegen op Ezumbuiren, hebbende tot naastlegers Jacob Harmens ten Oosten, de Zijls-rijd ten Zuiden, Bauke Tietes ten Westen, den Weg ten Noorden, beswaard met Ezumerhondert, beneftens een Huis-steed, met nog twee Dijksfloreenen, 17 stuivers, etc

Eendenkooien en Google Maps

HISGIS/ WatWasWaar

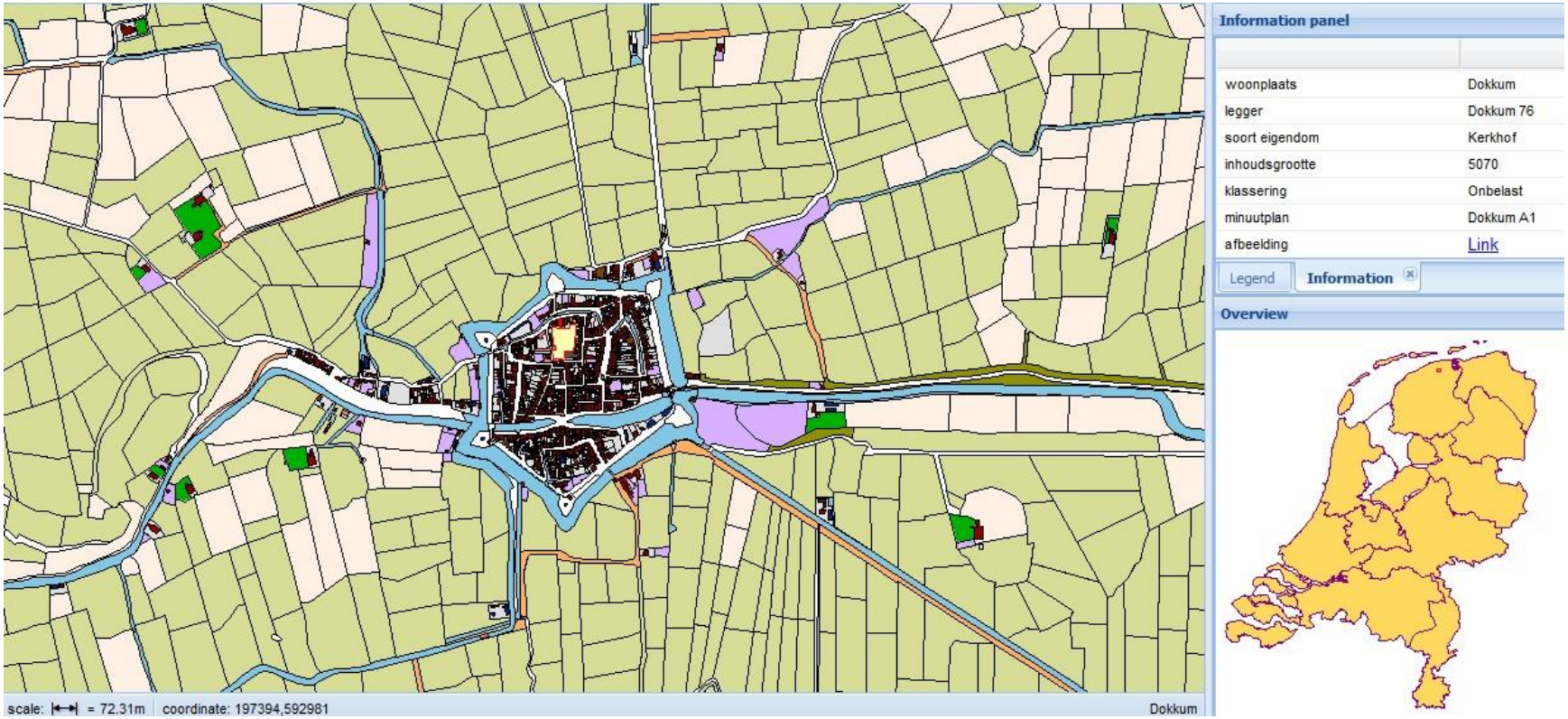

Familie- en dorpsgeschiedenis

Familiegeschiedenis

Inwoners van Heugem

Peter Prevos, 16 maart 2013.

Heugem, dat nu deel uitmaakt van de stad Maastricht, was in 1796 een dorpje dat, net als de rest van Zuid-Nederland, in het Franse rijk was ingelijfd. De bezetters wilden graag weten wie er in hun nieuwe gebieden woonden en dus werd in 1796 een lijst opgesteld waarin alle inwoners ouder dan 12 jaar vermeld werden.

Deze lijst is in dit onderzoek gecombineerd met de kerkelijke registers en de burgerlijke stand. Op deze manier is een gedetailleerd beeld ontstaan van de sociale structuur in het dorp. Op deze website wordt het dorp, zoals het door de Fransen in 1796 werd vastgelegd, in detail beschreven. Volg de onderstaande links voor meer gedetailleerde informatie.

Heugem op de Tranchot Kaart (Bron: Centre Céramique, Maastricht). Klik om te vergroten.

Inhoudsopgave

1. Inwonerslijst: Lijst met alle inwoners en links naar de individuele huizen
2. Familienamen: Overzicht van families die in 1796 in Heugem woonden
3. Kinship analyse (Engelstalig essay)
4. Landkaarten: Historische kaarten
5. Bronnenanalyse: Overzicht en analyse van de gebruikte bronnen

Limburgse Heugem in 1796

Door de bril van de marketeer

5 p's

- Print-on-demand, *Rijksstudio* Rijksmuseum: online interesse=kans op bezoek, afdruk kunstwerk=reclame.
- Publiek debat. Actief deelnemen in publiek debat (Friesland vaak te bescheiden en voorzichtig). Zoek de media op!
- Personaliseren. Kaart a la *Geofictive maps*
- Publicaties. Over (onderdelen van) Friese kaarten a la *Sea Monsters on medieval and Renaissance maps*
- Perceptie. Belangrijker dan werkelijkheid

Rijksstudio

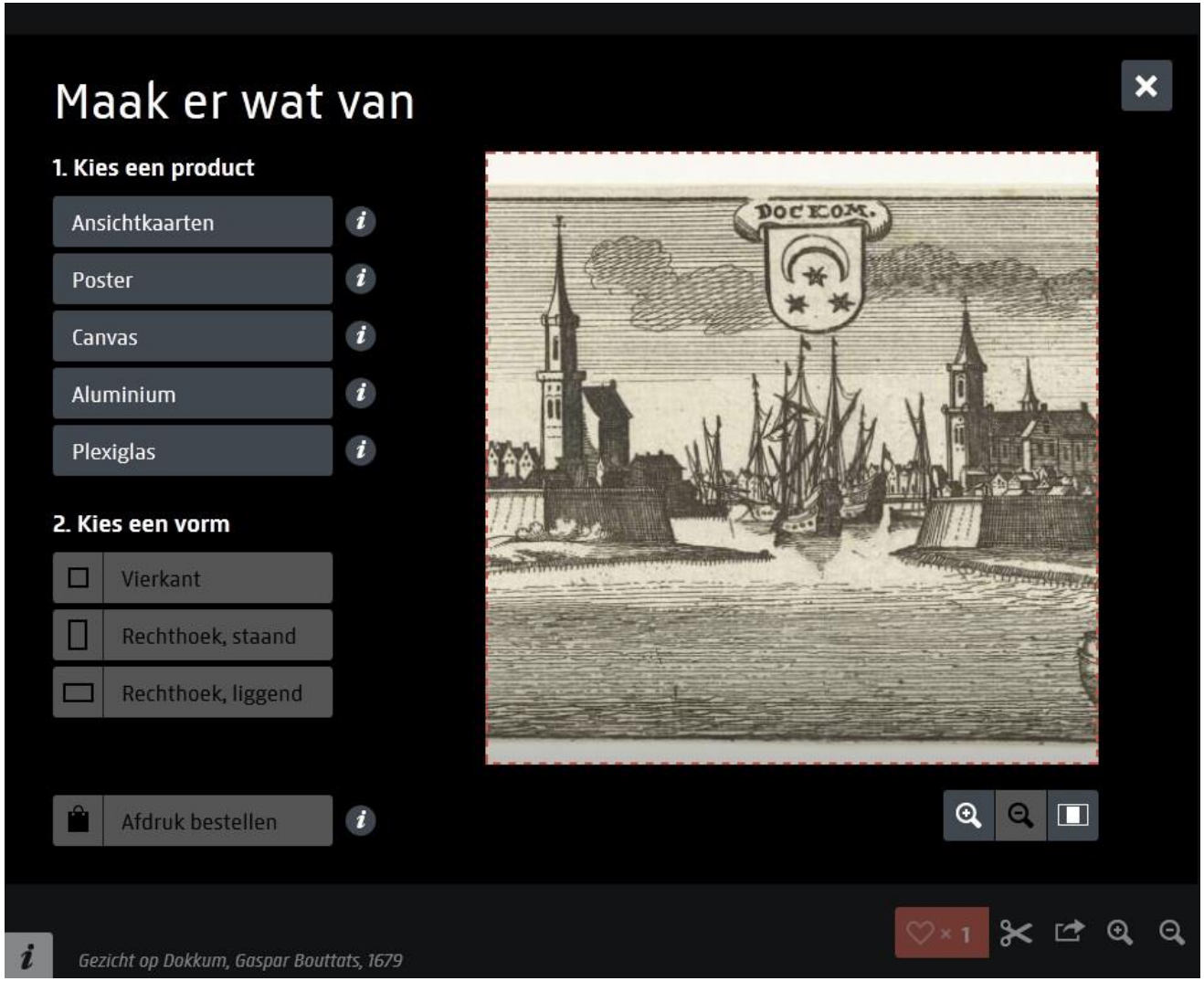

Geofictive maps

Home | Geofictive Maps | Corporate & Workshops | Visualization of Conferences | Planology | Geofiction & Art | Portfolio | Atelier Martijn Kessler | Contact

Geofictive Maps

Throughout the years, Geofiction has proven to be a great medium for analysis and development of vision within organizations. Martijnkessler.nl has thirty years of experience in translating complicated processes into cartography. We are proud to present an exceptional talented team of professionals to help you visualize the invisible.

Next of the development of corporate processes and workshops Martijn Kessler is known as a maker of exclusive, highly personal gifts for jubilees and celebrating companies. Using geofiction, imaginary geography, he charts all sorts of matters; from personal stories to complicated financial processes, like reorganisations, corporate takeovers and IPO's.

Marketing/Commercie

Online representatie

- Delen is vermenigvuldigen: 1 bron, vele platformen
- Makkelijk delen via social media
- Recyclen van content
- Optimalisering zoekmachine/Google: metadata, keywords, vet. Linked Open Data.
- Data visualisatie op kaart, mogelijk met elementen van crowdsourcing (Friese Topstukken http://topstukken.friesmuseum.nl/)
- Houd het fris. Voeg nieuwe oude kaarten toe. Houd het verhaal gaande!

Data visualisatie

journalinsights.elsevier.com/journals/0959-3780/authors

Browser WebEx

ELSEVIER

Home Quality Speed Authors Submit Article

Global Environmental Change » Audience » Overview of Authors

Overview of Authors

Indication of origin of the corresponding authors

Definition

Overview of authors
Our authors submit their research articles from all over the world. Frequently authors collaborate across institutes and across countries. This graph indicates the number of the primary corresponding authors at the country level in the last five years.

Data

Top Countries

1	United States	104
2	United Kingdom	95
3	Australia	46
4	Netherlands	38

Legend

Colour
Size of ball indicating number of corresponding authors over last 5 years

Bijzondere kaarten online

- David Rumsey 42.000 kaarten http://www.davidrumsey.com/home
- Oudste globe met Nieuwe Wereld op ei: http://johanoosterman.tumblr.com/post/58768952399/uispeccoll-digg-the-first-known-globe-to
- Wereldgeschiedenis in 1 kaart: http://www.slate.com/blogs/the_vault/2013/08/12/the_1931_histomap_the_entire_history_of_the_world_distilled_into_a_single.html
- Leer Wereld kennen in 40 kaarten: http://www.nrc.nl/nieuws/2013/08/13/leer-de-wereld-kennen-in-40-kaarten/ en http://www.washingtonpost.com/blogs/worldviews/wp/2013/08/12/40-maps-that-explain-the-world/

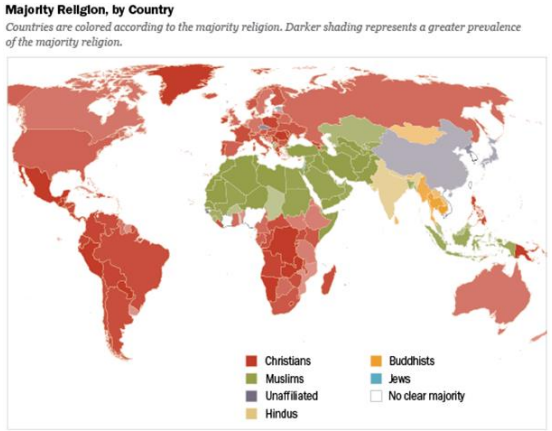

HVNF media

- Blog, http://sneuperdokkum.blogspot.com sinds januari 2008
- Slideshare, http://www.slideshare.net/sneuperdokkum
- YouTube
- Flickr/Picasa, https://picasaweb.google.com/sneuperdokkum
- Google Maps
- Twitter, http://twitter.com/sneuperdokkum sinds eind 2010
- Mobiele versies
- Website http://www.HVNF.nl **basis/ verzamelpunt**.

Vragen/Meer info?

Lyt.sr/sneuper

sneuperdokkum@yahoo.com

info@hvnf.nl

@sneuperdokkum